
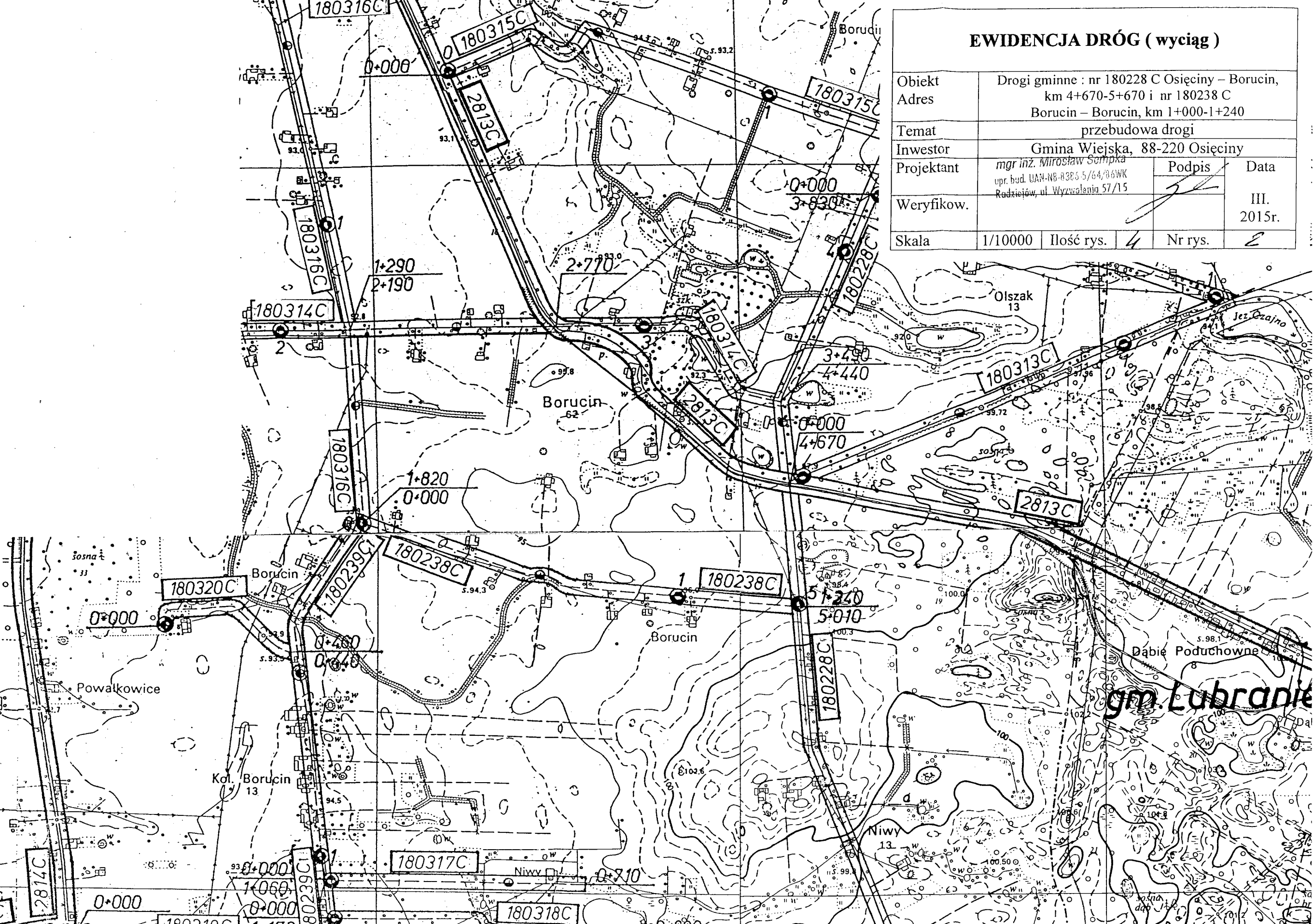


PLAN ORIENTACYJNY

Obiekt	Drogi gminne : nr 180228 C Osieczyny – Borucin,				
Adres	km 4+670-5+670 i nr 180238C Borucin– Borucin, km 1+000-1+240				
Temat	przebudowa drogi				
Inwestor	Gmina Wiejska, 88-220 Osieczyny				
Projektant	mgr inż. Mirosław Sempka opr. bud. J.A.N. 8586 5/64/BSWK Radziśków, ul. Wyzwolenia 57/15			Podpis 	Data III. 2015r.
Skala	1/25000	Ilość rys.	4	Nr rys.	1

EWIDENCJA DRÓG (wyciąg)

Obiekt	Drogi gminne : nr 180228 C Osięciny – Borucin, km 4+670-5+670 i nr 180238 C Borucin – Borucin, km 1+000-1+240				
Adres					
Temat	przebudowa drogi				
Inwestor	Gmina Wiejska, 88-220 Osięciny				
Projektant	mgr inż. Mirosław Sempka upr. bud. UAN-NB-8385 5/64/06WK Radziejów, ul. Wyzwolenia 57/15		Podpis	Data	
Weryfikow.				III. 2015r.	
Skala	1/10000	Ilość rys.	4	Nr rys.	2



Km 4+670,00 – Początek przebudowywanego odcinka drogi gminnej nr 180228C -
krawędź jezdni o nawierzchni bitumicznej drogi powiatowej
nr 2813C Osięciny - Redecz

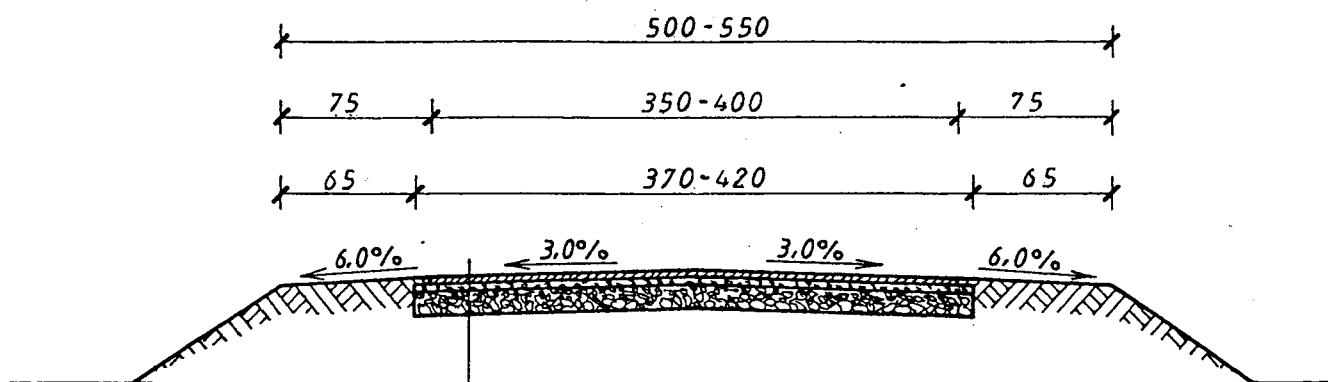
PLAN SYTUACYJNY

Obiekt	Drogi gminne : nr 180228 C Osięciny – Borucin,				
Adres	km 4+670-5+670 i nr 180238 C Borucin – Borucin, km 1+000-1+240				
Temat	przebudowa drogi				
Inwestor	Gmina Wiejska, 88-220 Osięciny				
Projektant	mgr inż. Mirosław Sempka upr. bud. UAN-NB-8384-5/64/85WK Rudziejów, ul. Wyzwolenia 57/15	Podpis	Data		
Weryfikow.			III. 2015r.		
Skala	1:5000	Ilość rysun.	4	Nr rys.	3

Km 1+000,00 – Początek przebudowywanego odcinka drogi gminnej nr 180238C -
istniejącego odcinka drogi z jezdnią o nawierzchni bitumicznej

Km 1+240,00 – Koniec przebudowywanego odcinka drogi gminnej nr 180238C -
krawędź projektowanej jezdni o nawierzchni bitumicznej
drogi gminnej nr 180228C Osięciny - Borucin

Km 5+670 – Koniec przebudowywanego odcinka drogi gminnej nr 180228C



- Powierzchniowe utwardzenie nawierzchni emulsją asfaltową, niemodyfikowaną i grysami bazaltowymi 5/8
- Powierzchniowe utwardzenie nawierzchni emulsją asfaltową, niemodyfikowaną i grysami bazaltowymi. 8/12
- Warstwa wyrównawcza z tłucznia wapiennego 0/40 grubości śr. 5cm
- Istniejąca podbudowa z tłucznia wapiennego

PRZEKRÓJ KONSTRUKCYJNY

Obiekt Adres	Drogi gminne : nr 180228 C Osiećciny – Borucin, km 4+670-5+670 i nr 180238C Borucin– Borucin, km 1+000-1+240				
Temat	przebudowa drogi				
Inwestor	Gmina Wiejska, 88-220 Osiećciny				
Projektant	mgr inż. Mirosław Sempka opr. bud. UAN-NB-8386-5/64/86WK Radziejów, ul. Wyzwolenia 57/15		Podpis	Data	
Weryfikow.				III. 2015r.	
Skala	1 : 50	Ilość rys.	4	Nr rys.	4